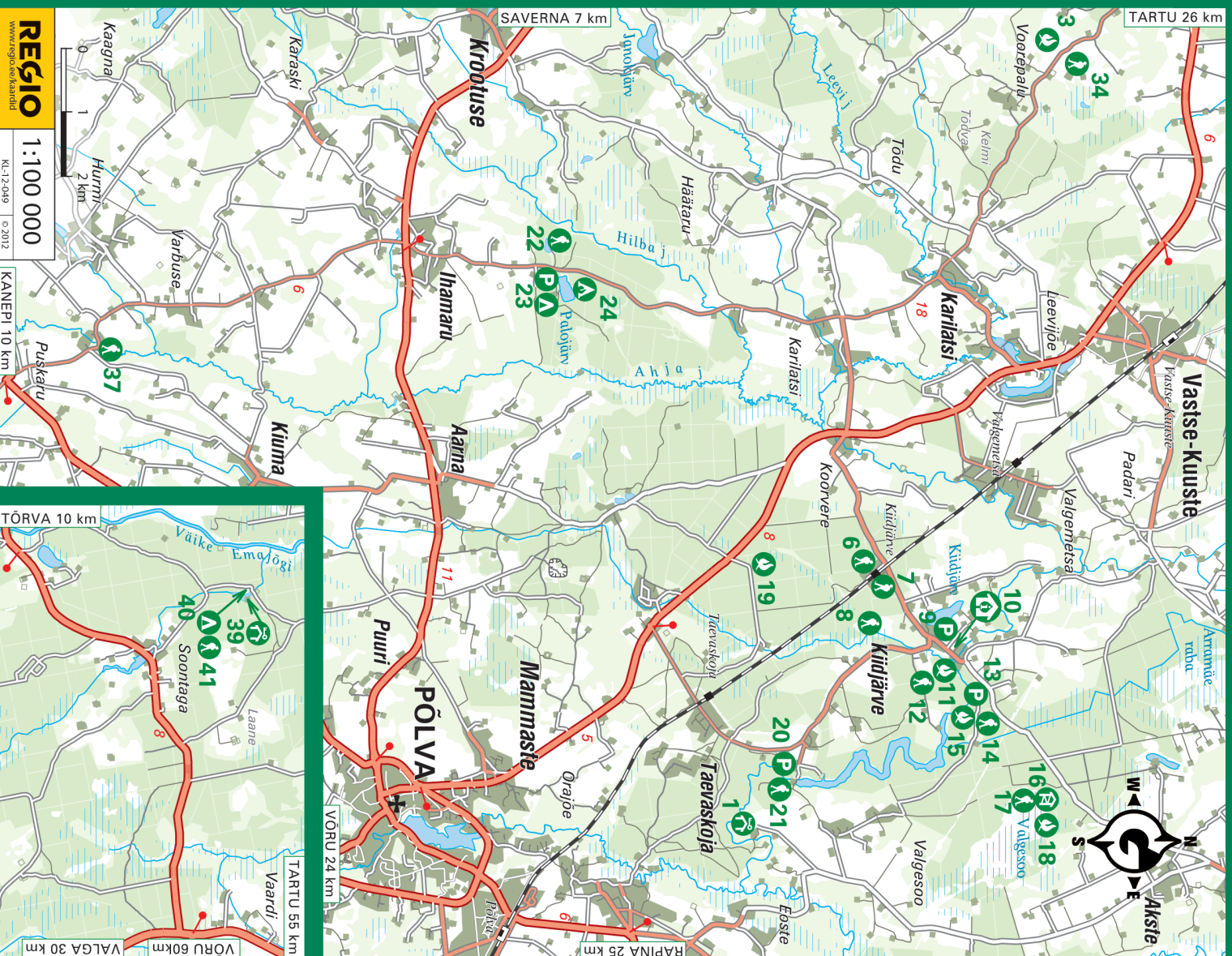
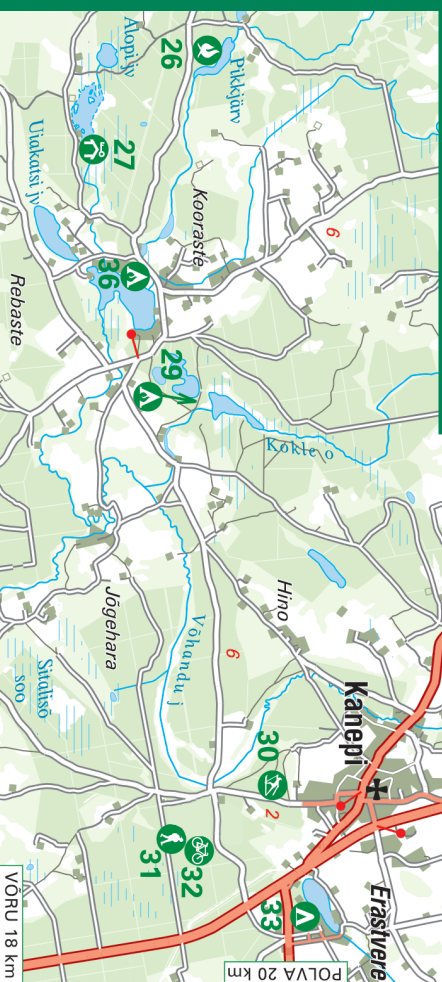
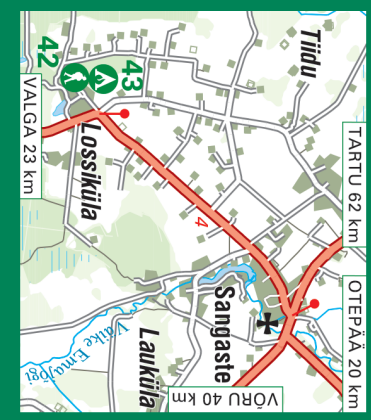


Kidjärvе-Kooraste recreation area
 Местность для отдыха в Кидjärве-Коорасте

- | | | | |
|--|--|--|---|
| | Looduskeskus; Nature centre | | Lõkkekoht; Bonfire site |
| | Центр природы | | Места для разведения костра |
| | Matka- või loodustrada; Hiking trail | | Lõkkekoht teikimisega
Bonfire site and samrning location |
| | Природоооаоааемельные маршруты | | Место для разведения костра и
ночекки в палатке |
| | Murtmaasuusatrad; Cross-country ski trails | | Объект номер; Object number |
| | Лыжные тропы | | Kirik; Church |
| | Kelgumägi; Sledging hill | | Церкви |
| | Гора для катания на санях | | Mets, übsa / Ritigimets
Forest, scrub / State forest |
| | Rattatada; Cycling trail | | Лес, поросль / State forest |
| | Велосипедные маршруты | | Соо, soostunud ala
Mire, marshy terrain |
| | Vaategori; Lookout tower | | заболоченная местность |
| | Обозреваемая вышка | | Вахекаугус (km); Distance (km) |
| | Metsamaja; Forest house | | Расстояния |
| | Лесной домик | | |
| | Telkimisala; Samrning area | | |
| | Места для ночевки в палатках | | |
| | Puhkekoht; Rest area | | |
| | Места для прудала | | |
| | Rakla; Parking | | |
| | Автомобильники | | |



REGIO
www.regio.ee/kandid

1:100 000
KL12-009 © 2012

RMK puhkeala on puhkamiseks ja looduses liikumiseks sobiv määratletud riigimetsa-ala, mis on otstarbe järgi tsoonideks jagatud ja millel on kasutuseks kohandatud sihtotstarbelised rajatised.

TEABEPUNKT — riigimetsa puhkemajandusliku infrastruktuuri-, pärand- kultuuri- ja loodusteabe levitamiseks rajatud või kohandatud ja otstarbekohaselt varustatud ehitis või selle osa.

PUHKEKOHT — lihtne pingiga (ja lauaga) varustatud loodushoiuobjekt;

LÖKKEKOHT — lõkke tegemiseks ette valmistatud ja vastavalt varustatud loodushoiuobjekt. NB! eelista kaetud lõkkekohta.

TELKIMISKOHT/-ALA — märgistatud ja vajadusel tsoonideks jaotatud telkimiseks ning ürituste korraldamiseks kohandatud ala. Kui soovid RMK telkimisala kasutada ürituse korraldamiseks, tutvume meie kodulehel www.loodusegakoos.ee olevate ürituse korraldamise reeglitega.

METSAONN — lihtsa konstruktsiooniga, reeglina ühe ruumi ja spartaliku sisustusega lukustamata hoone või rajatis. Metsaonn ei taga kasutajale soovitud ajal omaetteolekut ja kasutusmaks metsaonnil puudub. Metsaonni kasutamisel tuleb järgida igäüheõigusest tulenevaid põhimõtteid:

- ööbi järjest ühel ööl;
- tee ruumi nii järgmisele tulijale kui ka juurdetulijale;
- jäta järgmisele tulijale tulealustuseks kuivi puid;
- jäta ämber lahkudes maha tühja ja puhtana;
- kasuta küttepuid säästlikult;
- jäta lahkudes maha korras varustus ja puhas maja.

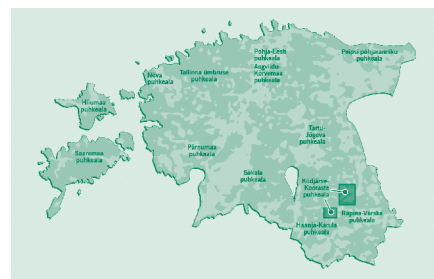
METSAMAJA — lihtsa konstruktsiooniga, reeglina ühe ruumi ja spartaliku sisustusega lukustatud hoone või rajatis. Metsamajast leiab kasutaja soovitud omaetteoleku, mille tagab kasutusmaks ehk võtmetasu. Metsamaja kasutaja peab teadma järgmist:

- tutvume RMK metsamajade broneerimistingimustega meie kodulehel www.loodusegakoos.ee;
- maja saad kasutada järjest ühe või kaks ööpäeva;
- kasuta küttepuid säästlikult;
- jäta lahkudes maha korras varustus ja puhas maja;
- lahkumisel toimetada võti eelnevalt kokkulepitud kohta.

LOODUSKESKUS JA LOODUSMAJA — looduskeskus on aastaringelt avatud RMK puhkealakeskus, kus toimub loodusharidustegevus kõikidele sihtrühmadele (programmid, üritused, teavitamistöö). Looduskeskuses on teabepunkt, ekspositsioon, teabekogu ning kontoriruumid töötajatele. Loodusmaja, kus samuti toimub loodusharidustegevus, on avatud vaid programmide-ürituste toimumise ajal. Rohkem teavet leiad aadressilt www.loodusegakoos.ee.

Loodushoiuobjekte ühendavad loodusrajad — looduses liikumise hõlbustamiseks, looduskasutuse suunamiseks, loodusteadlikkuse edendamiseks rajatud ja vastavalt varustatud rajad.

KIIDJÄRVE-KOORASTE PUHKEALA



KIIDJÄRVE-KOORASTE PUHKEALAL VÄÄRIVAD ESILE TÕSTMIST JÄRGMISED OMADUSED:

- Mitmekesised puhkemajanduslikult väärtuslikud maastikud, mis pakuvad külastajatele vaheldusrikkaid ja haaravaid looduselamusi ning aktiivse metsapuhkuse võimalusi: Kiidjärve kõrgeväärtuslike männimetsade ja neid läbiva liivakivipaljanditerikka Ahja jõega, Kooraste heakasvuliste männikute ja neis peituvate arvukate järvede ja jõgedega.
- Metsade rohkus ja rabade rikkus. Puhkeala on kaetud liigirikka metsaga, kus tooni annavad männikud kuivematel kasvukohtadel. Ala rikastavad küll suhteliselt väikesed, ent ilmekad rabalaigud: Valgesoo, Penijärve, Sitalise.
- Vaheldusriikas reljeef. Üldiselt lausikul lavamaal paiknevat puhkeala maastikku ilmestavad ulatuslikud ürgorud: Ahja jõe, Truuta-Kooraste, Kooraste-Jõksi-Piigandi ja Võhandu jõe ürgorud.
- Geoloogilise aluspõhja paljandid. Kogu Ahja jõe MKA rohkem kui 40-st paljandist kuulsamad on puhkealale jäävad Suur Taevaskoda ja Väike Taevaskoda.
- Arheoloogiamälestised. Alal on rohkesti muinasaegadest pärit mälestisi, 1500 aasta vanuseid kääbaskalmeid jõgedejärvede ligiduses Kiidjärvel ja Koorastes.
- Ajaloosündmuste ning Eesti kultuuri-, haridus- ja teadustegelastega seotud paigad. Põhjasõja sündmustega seotud kohad: Erastvere lahingupaik aastast 1701. Metsandusliku pärandkultuuri objektid Kiidjärvel ja Erastveres, mõisate metsapargid, Tartu-Võru Postitee. Kiidjärvel, Ahjal, Kanepis ning Koorastes, Eesti mängufi Imde „Viimne Reliikvia“ ja „Rummu Jüri“ võttekohad.
- Looduskaitsealad. Ahja jõe ürgoru MKA, Valgesoo MKA, Akste LKA, Ihamaru MKA, Laari geenireservimets, Tilleoru MKA, Maruoru LKA, Erastvere park ja järv.

NR	OBJEKT
1	Otteni metsamaja
3	Voorepalu lõkkekoht telkimisega
6	Laari metsanduslik matkarada (3,8 km)
7	Kiidjärve kuklasturada (1,5 km)
8	Hatiku koprarada (0,5 km)
9	Kiidjärve parkla
10	Kiidjärve looduskeskus
11	Hatiku lõkkekoht
12	Roiupalu õpperada (1,5 km)
13	Sõnajala parkla
14	Sõnajala metsavendade memoriaal
15	Sõnajala lõkkekoht telkimisega
16	Valgesoo vaatetorn
17	Valgesoo õpperada (2,0 km)
18	Valgesoo lõkkekoht
19	Laari lõkkekoht telkimisega
20	Taevaskoja teabepunkt
21	Taevaskodade matkarada (3,0 km)
22	Väike Palojärve matkarada (3,0 km)

NR	OBJEKT
23	Palojärve telkimisala
24	Palojärve lõkkekoht
25	Vähkjärve lõkkekoht
26	Kooraste Pikkjärve lõkkekoht
27	Kooraste metsamaja
29	Kooraste Kõverjärve lõkkekoht
30	Lajavangu suusarada (2,5 km)
31	Erastvere metsanduslik matkarada
32	Kooraste rattarada (24 km)
33	Erastvere pargi telkimisala
34	Voorepalu Põrgurada (0,6 km)
36	Kooraste Suurjärve lõkkekoht
37	Tilleoru matkarada (5,0 km)
38	Jöksijärve lõkkekoht
39	Soontaga metsamaja
40	Soontaga telkimisala
41	Soontaga matkarada (3,9 km)
42	Sangaste metsapargi õpperada (2,5 km)
43	Sangaste metsapargi lõkkekoht

Kiidjärve teabepunkti infotelefon 676 7122



Sinust, hea külastaja, oleneb, kas Sind ümbritsev külastuseks ettevalmistatud loodus säilib ahvatlevana ka järgmistele tulijatele. Looduse säästmiseks ning enda ja teiste hea äraolemise nimel käitu looduses mõistlikult. Mets on sõber, hoia teda!

LÖKKE TEGEMISEL

- kasuta ainult ettevalmistatud lõkkekohta tuletegemist lubaval ajal;
- kasuta valmis pandud lõkkepuid või mahalangenud oksid;
- kasuta küttepuid säästlikult, et neid jaguks ka järgmisele tulijale.

PRÜGI

- põleta lõkkes ainult looduslikku päritolu põlevad jäätmed, kõik teised jäätmed võta endaga kaasa või pane prügikasti;
- eelista korduvkasutusega nõusid.

TELKIMISEL

- kasuta selleks ette nähtud kohta, selle puudumisel eelista varem telkimiseks kasutatud paika;
- püüa tegutseda loodusesse jälgi jätmata.

VEEKOGU ÄÄRES

- pese nõusid ja ennast vaid kuival maal veepiirist eemal;
- rahulda oma loomulikke vajadusi ikka selleks ettenähtud kohas.

KAASASOLEVAD LOOMAD

- valva oma lemmikute järele, nende tegude eest vastutad Sina;
- looduses olgu koer rihma otsas ja suukorviga.

MOOTORSÕIDUKITEGA

- liikle teedel ja peatu parklas;
- austa jalakäijaid ja jalgrattureid.