










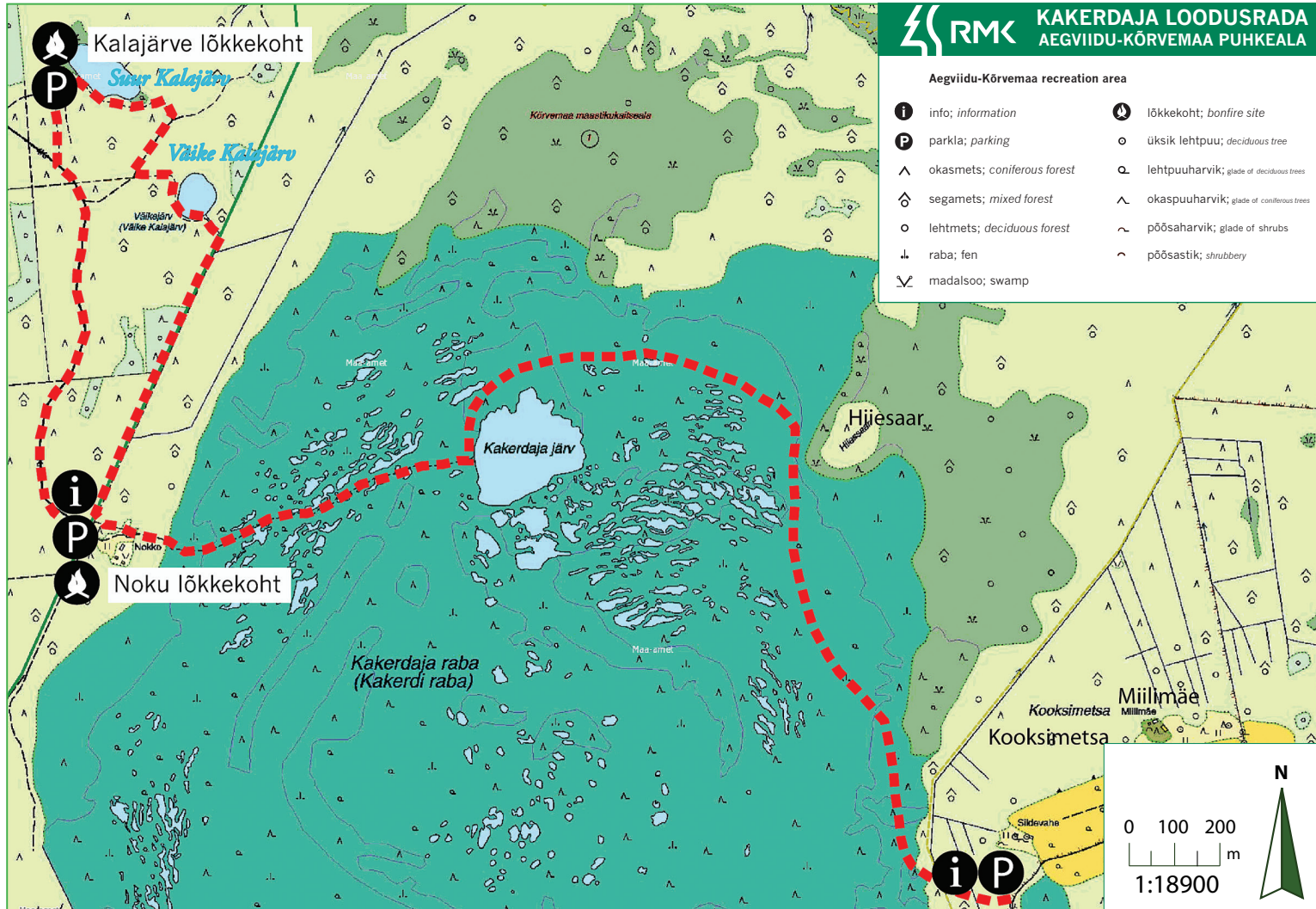


Aegviidu-Kõrvemaa recreation area

- |                                                                                                                 |                                                                                                                              |
|-----------------------------------------------------------------------------------------------------------------|------------------------------------------------------------------------------------------------------------------------------|
| <b>i</b> info; information                                                                                      |  lõkkekoht; bonfire site                  |
| <b>P</b> parkla; parking                                                                                        |  üksik lehtpuu; deciduous tree            |
|  okasmets; coniferous forest |  lehtpuuharvik; glade of deciduous trees  |
|  segamets; mixed forest      |  okaspuuharvik; glade of coniferous trees |
|  lehtmets; deciduous forest  |  põõsaharvik; glade of shrubs             |
|  raba; fen                   |  põõsastik; shrubbery                     |
|  madalsoo; swamp             |                                                                                                                              |



## Kakerdaja loodusrada

Kakerdaja loodusrada asub Kõrvemaa maastikukaitsealal ja on 6,2 km pikkune. Valgete vesiroosidega kaetud Suur-Kalajärve juurest algav loodusrada moodub kaus- ja kujuga Väike-Kalajärvest ning jõuab endise Noku talu kõrval asuvasse lõkkekohta. Eelmise sajandi 30-ndatel oli siin jõukal järjel talu, millest on tänaseks järel ainult kunagiste hoonete alusmüürid ja varem.

Sealsest parklast põhja suunas minnes jõuab mööda teed tagasi raja algusesse Suur-Kalajärve parklasse. Sellisel moel saab läbida nn. Kalajärve ringi.

Noku lõkkekohast itta liikudes juhatab laudtee matkaja rabasse. Maaliline, rohkete laugastega, puutumatu Kakerdaja kõrgraba on Kõrvemaa suurimaid rabasid (1000 ha). Tegemist on ühe paremini väljakujunenud kaheastmelise rabaga. Kaks erinevat kõrgusel paiknevat laukavööd tulevad eriti hästi esile ala läänepool. Mõlemad laugastikud on raskesti läbitavad. Sadade laugaste äärtelt võib leida rabakat, umar- ja pikalehelist huuheina ning valget nokkheina. Leidub ka Ida-Eesti rabade omast hanevitsa. Oma pruuniveeliste laukasilmade ja nende kallastel kasvavate männijändrikega pakub raba maalilist pilti. Kevaditi ja sügise ti peatub laugastikes tuhandeid rändlinde. Eestis haruldase pesitseja järvekauri nime järgi on Kakerdaja raba oma nime saanud (kakerdaja on kauri üks nimesid; järvekaurid on küll head sukeldujad, ent maa peal meenutab nende kohmakas liikumine pigem kakerdamist). Kakerdaja raba kuulub suurde Kõrvemaa kesksosa hõlmavasse 40 000-hektarilisse Epu-Kakerdi soostikku. Siinsesse Eesti suuruset kolmandasse soostikku kuulub umbes 50 raba mitmesaja mineraalmaasaarega.

Laugaste keskel paikneb väga happelise, sademetest ja sooveest toituv umbjärv – Kakerdi rabajärv. Järve (6,7 ha) läänekaldalt juhatab matkalise 2,8 km pikkune laudteelõik raba kirdeosas asuva liigirikka puistuga Hiiesaareni, muistse pelgu- ja ohvipaiga juurde ning sealt edasi mööda raba idaosa Kakerdaja ja Palginõmme raba vahelisele Mõnuvere-Kooksimetsa teele matkaraja lõpp-punkti.

## Säästlikkuse sõnum

- Kavanda matk hoolega
- Arvesta igapäheõigusega
- Liigu jälgi jätmata
- Korista prügi
- Pese kuival maal
- Tee tuld, kus tohib
- Hoiu koer rihmas
- Vaata, kuhu pargid

## RMK Aegviidu teabepunkt:

Jaama 7, 74501 Aegviidu, telefon: 604 7212,

e-post: aegviidu.looduskeskus@rmk.ee



Aegviidu–Kõrvemaa on väga mitmekülgsete looduslike võimaluste ja tingimustega puhkeala, mis laiub Peterburi maanteest Tallinn–Tartu maanteeni. Puhkeala jääb mitme kaitseala territooriumile ning siinsetes metsades leidub nii soid-rabasid, järvi, oose kui ka orge. Tegemist on suurepärase piirkonnaga matkamiseks ja niisama looduses viibimiseks igal aastajal.

Puhkeala keskus asub Aegviidus, puhkeala tutvustavad infomaterjalid on koondatud Aegviidu teabepunkti. Loodusteadlikkuse edendamiseks (loodusharidust arendavate programmide ettevalmistamine ja läbiviimine looduses, loodusretkede korraldamine lastele ja loodushuvilistele) tegeleb Aegviidu looduskeskus.